SEZIONE S1 (f. Sarno)

Scala H 1/100
Scala V 1/100

stato di fatto
progetto



Quota	0.96 0.94		1.15		1.11 0.94				1.00				1.00		1.16 0.94									
Progressiva	0.00	0.99		2.02		4.04	5.01				9.00				11.04									
Parziale	0.99		1.03		1.02	1.03	0.97	0.99		3.88				3.16										
Quota prog.	0.96 0.94			1.26		1.26	1.13 0.94				1.12				1.16 0.94									
Prof. scavo	0.00			0.24		0.23	0.13				0.12				0.16 0.00									

SEZIONE S2

Scala H 1/100
Scala V 1/100

stato di fatto
progetto



Quota	0.70		0.72 0.70			0.70 0.68	0.70 0.68			0.70				0.70 0.68	0.70 0.68									
Progressiva	0.00		1.34		2.70	3.37			4.37	4.63			8.11				11.79 11.53							
Parziale		1.34		2.03			0.70	0.66			3.74	2.96			2.96			3.26						
Quota prog.			0.70		0.70			0.70 0.68	0.70 0.68				0.70			0.70 0.68	0.70 0.68							
Prof. scavo			0.02		0.00			0.00	0.00				0.00			0.00	0.00							

SEZIONE S3

Scala H 1/100
Scala V 1/100

stato di fatto
progetto



Quota	0.61		0.74 0.72			0.70		0.68 0.66	0.65 0.63			0.71			0.99									
Progressiva	0.00		1.34		1.70		1.42			3.98	4.61			8.51			9.52			12.98				
Parziale		1.32		2.10		2.54		0.65	0.65			3.95			2.88									
Quota prog.	0.61		0.70 0.68			0.70		0.68 0.66	0.65 0.63				0.70			0.70 0.68								
Prof. scavo	0.04			0.05		0.05																		

SEZIONE S4

Scala H 1/100
Scala V 1/100

stato di fatto
progetto



Quota	0.62		0.72 0.70			0.70		0.66 0.64	0.65 0.63			0.80			0.92									
Progressiva	0.00		1.34		1.70		1.42			3.91	4.63			8.60			9.62			12.68				
Parziale		1.11		4.01				0.74				3.95			2.88									
Quota prog.	0.62		0.70 0.68			0.70		0.66 0.64	0.65 0.63				0.80			0.92								
Prof. scavo	0.02			0.34																				

SEZIONE S31

Scala H 1/100
Scala V 1/100

stato di fatto
progetto



Quota	0.61		0.80			1.17		1.21		1.12		0.91			0.71									
Progressiva	0.00		1.16			2.70		3.40		4.37		8.11			9.51									
Parziale		1.16			2.76		0.69		1.38		3.95			2.88										
Quota prog.	0.61		0.80			1.16		1.16		1.16		0.91			0.71									
Prof. scavo	0.14					0.17		0.21		0.21					0.01									

SEZIONE S32

Scala H 1/100
Scala V 1/100

stato di fatto
progetto



Quota	0.79			1.17		1.21		0.96		0.80			0.71		0.91									
Progressiva	0.00			1.16		2.40		3.37		4.11			8.11		9.51									
Parziale		1.16			2.40		0.97		0.74		4.00			2.88										
Quota prog.	0.79			0.79		0.79		0.79		0.79			0.71		0.91									
Prof. scavo	0.00			0.37		0.41		0.17		0.09					0.20									

SEZIONE S33

Scala H 1/100
Scala V 1/100

stato di fatto
progetto



Quota	0.62			0.73		0.74		0.72			0.62													
Progressiva	0.00			0.83		1.83		2.83			4.42													
Parziale		0.83			1.00		1.79																	
Quota prog.	0.62			0.70		0.70		0.70			0.62													
Prof. scavo	0.00			0.28		0.24		0.02																

SEZIONE S34

Scala H 1/100
Scala V 1/100

stato di fatto
progetto



Quota	0.62			0.72		0.70		0.68 0.66			0.67													
Progressiva	0.00			0.83		1.80		2.70	2.83		4.42													
Parziale		0.83			0.97		1.90		0.13	1.59														
Parziale prog.		0.83			1.80		1.87		2.00		2.06													
Quota prog.	0.62			0.70		0.70		0.68 0.66			0.67													
Prof. scavo	0.12			0.08		0.05		0.05																

SEZIONE S35

Scala H 1/100
Scala V 1/100

stato di fatto
progetto



Quota	0.67		0.78 0.76			0.76 0.74		0.74			0.69													
Progressiva	0.00		2.71 2.71			3.71		4.71			7.84													
Parziale		2.71		1.56	1.00		2.91																	
Parziale prog.		2.71	1.56 1.00			1.40		2.91																
Quota prog.	0.67		0.78 0.76			0.76		0.76			0.76													
Prof. scavo			0.02		0.17			0.05			0.76													

SEZIONE S36

Scala H 1/100
Scala V 1/100

stato di fatto
progetto



Quota	0.70		0.82 0.77			0.80		0.79			0.73 0.74													
Progressiva	0.00		1.34		1.57		2.57		4.23			8.57			9.53									
Parziale		0.90 0.78		1.52		1.26		2.25			1.65													
Parziale prog.		0.90 0.90		1.36		1.26		2.10			1.80													
Quota prog.	0.70		0.82 0.78			0.78		0.78			0.78 0.74													
Prof. scavo			0.08 0.06			0.01		0.00			0.74													

SEZIONE S37

Scala H 1/100
Scala V 1/100

stato di fatto
progetto



Quota	0.68 0.66			0.76 0.74			0.74			0.67 0.65														
Progressiva	0.00			1.34			2.57			4.37	4.63			8.48										
Parziale		2.01	0.66		1.74			1.74																
Parziale prog.		2.01	0.66		1.40			1.84																
Quota prog.	0.68 0.66			0.74 0.74			0.74			0.65 0.63														
Prof. scavo	0.01			0.00			0.49																	

SEZIONE S38

Scala H 1/100
Scala V 1/100

stato di fatto
progetto



Quota	0.68 0.66			0.76 0.74			0.74			0.65 0.63														
Progressiva	0.00			1.34			2.56		3.65		4.37			8.48										
Parziale		2.08			1.74			1.30		0.79 0.77														
Parziale prog.		2.08			1.83			1.56		0.79														
Quota prog.	0.68 0.66			0.76 0.74			0.74			0.65 0.63														
Prof. scavo	0.00			0.00			0.03			0.05														

SEZIONE S39

Scala H 1/100
Scala V 1/100

stato di fatto
progetto



Quota	0.68 0.66			0.76 0.74			0.74			0.65 0.63														
Progressiva	0.00			1.34			2.56		3.65		4.37			8.48			9.12							
Parziale		1.41			1.23		1.24		1.20		1.04													
Parziale prog.		1.41			1.23		1.36		1.32		1.04													
Quota prog.	0.68 0.66			0.76 0.74			0.74			0.65 0.63														
Prof. scavo	0.00			0.00			0.03			0.05														

SEZIONE S40

Scala H 1/100
Scala V 1/100

stato di fatto
progetto



Quota	0.62			0.76		0.71 0.70		0.72 0.70			0.67													
Progressiva	0.00			1.01		1.71		2.69		3.69		4.36												
Parziale		2.02			0.70	0.70		0.98			0.67													
Parziale prog.		2.02			0.70	0.70		1.68			2.35													
Quota prog.	0.62			0.76		0.76		0.76			0.76													
Prof. scavo	0.00			0.06		0.11		0.07			0.11													

SEZIONE S41

Scala H 1/100
Scala V 1/100

stato di fatto
progetto

Quota	0.73			0.86		0.90		0.90			0.90													
Progressiva	0.00			0.99		1.99		2.99			4.19			4.75			8.25							
Parziale		0.99			1.00		1.00			2.13														
Quota prog.	0.73			0.86		0.90		0.90			0.90													
Prof. scavo	0.00			0.00		0.00		0.00			0.00													

Consorzio di Bonifica Integrale
COMPRENSORIO SARNO
ENTE PUBBLICO ECONOMICO (DECRETO LEGGE 111/2011)

MANUTENZIONE STRAORDINARIA
DEL CANALE BOTTARO E DEL CANALE
CASADODICI NELL'AMBITO DEL CENTRO
URBANO DEL COMUNE DI SCAFATI (SA)

LIVELLO DI DEFINIZIONE DEL PROGETTO:

PROGETTO ESECUTIVO

ELABORATO: N.17

SEZIONI TRASVERSALI CANALE CASADODICI S.D.F. - PROGETTO RAPP. 1/100

DATA: LUGLIO 2018

PROGETTISTI:
ING. GENNARO GUSTATO
(Libero Professionista D.L.)

GEOM. GIANCARLO MIRANDA
(Libero Professionista Coor. Sicur)

COLLABORATORI:
GEOM. ANTONIO GRECO
(Ufficio Progettazione E.D.L.)

RESPONSABILE DEL PROCEDIMENTO:
ING. BRUNO CARLONI
(Direttore dei Tecnici)

RILIEVI TOPOGRAFICI:
GEOM. FRANCESCO POSCA